






Plan Parcial de Desarrollo Urbano

TIERRA BLANCA

Tepatitlán de Morelos, Jalisco

Plano D5: Riesgos

SIMBOLOGÍA

-  Fallas y fracturas
-  Inundaciones
-  Área de aplicación
-  Área de estudio
-  Tepatitlán de Morelos



1:95,880

Fuente cartográfica:
 CENAPRED. (2022). Atlas Nacional de Riesgos.
 IIEG. (2015). Mapa de riesgos hidrometeorológicos.

Sistema de coordenadas:
 Coordinate System: WGS 1984 UTM Zone 13N
 Projection: Transverse Mercator Datum: WGS 1984
 False Easting: 500,000.0000 False Northing: 0.0000
 Central Meridian: -105.0000 Scale Factor: 0.9996
 Latitude Of Origin: 0.0000 Units: Meter

Source: Esri, Mapbox, Earthstar Geographics, and the GIS User Community